Querprofil 01:
hm 1,17

OG 02:
WILDHOLZSPERRE

ANSICHT - LUFTSEITIG:

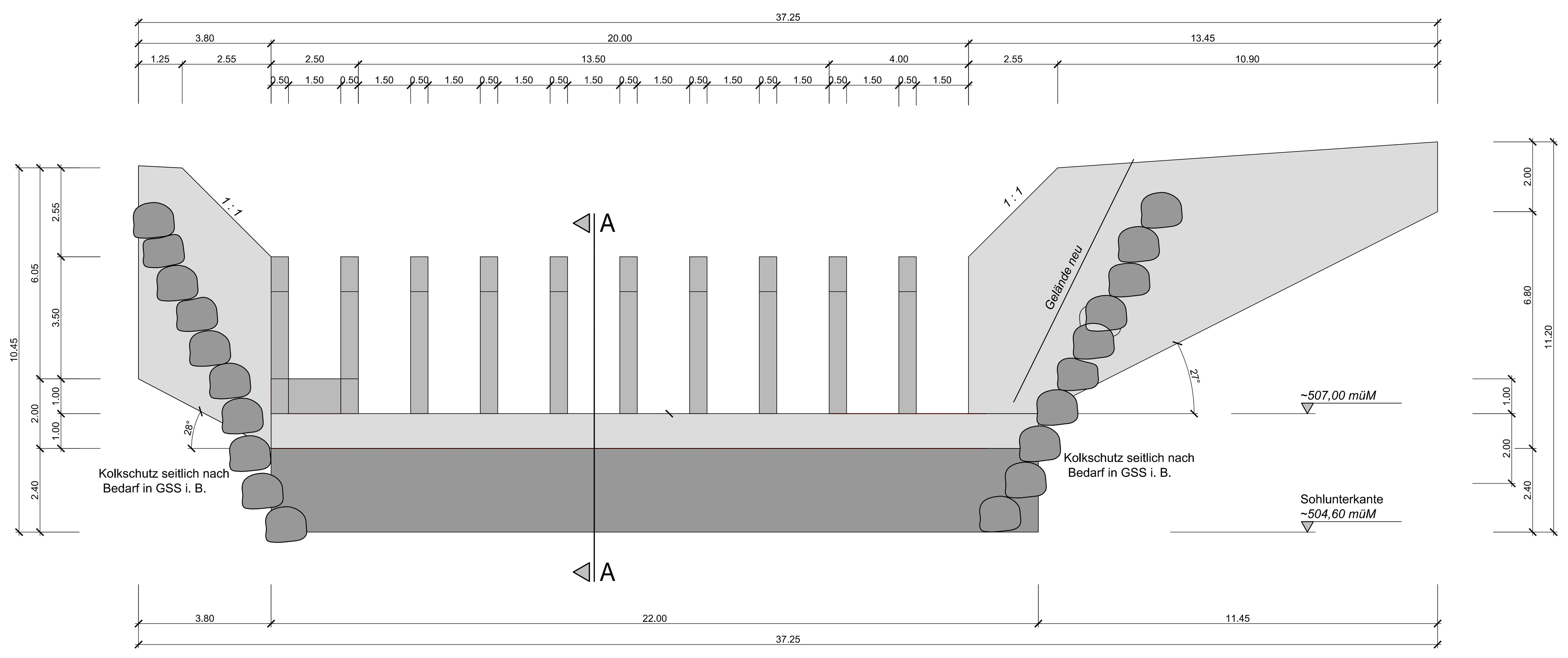

SCHNITT A-A:

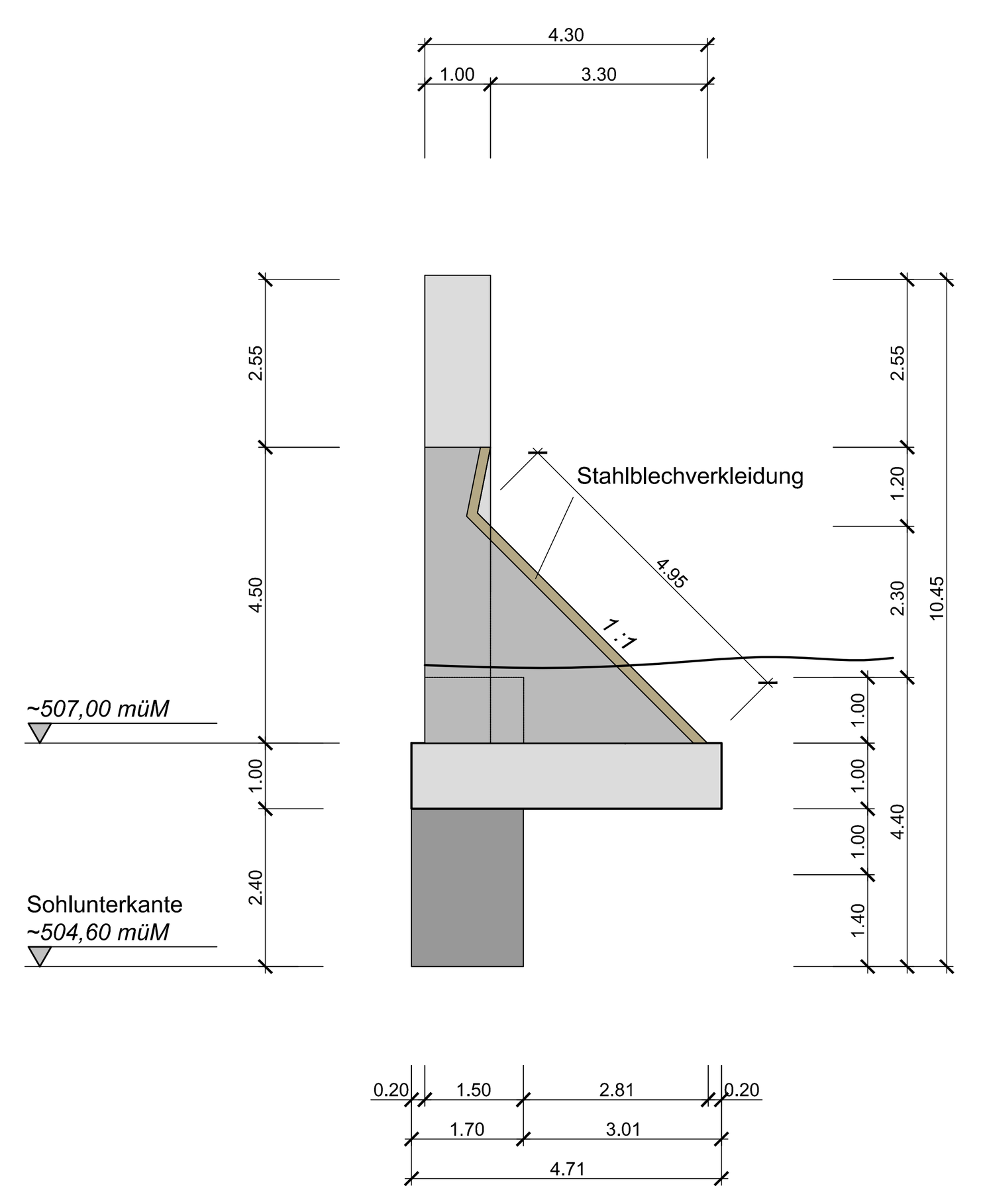

ANSICHT - WASSERSEITIG:

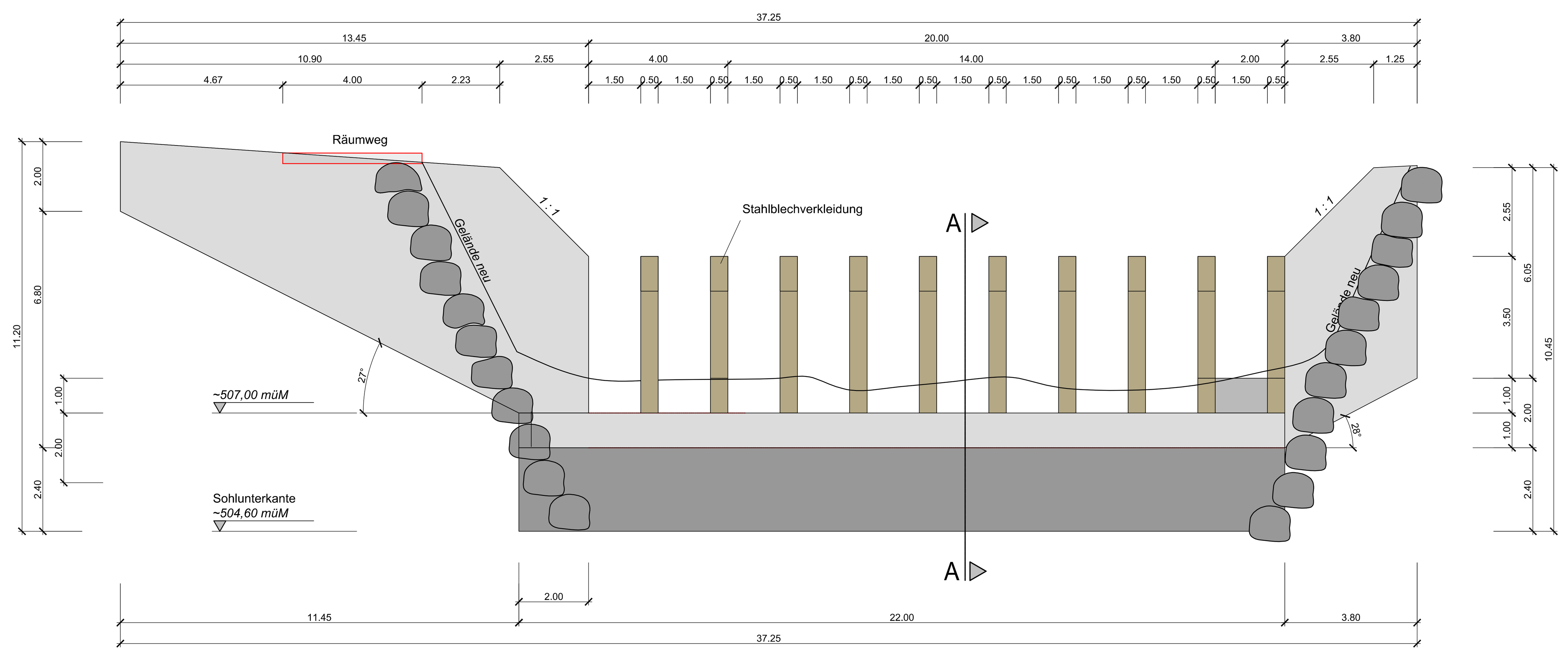

DRAUFSICHT:

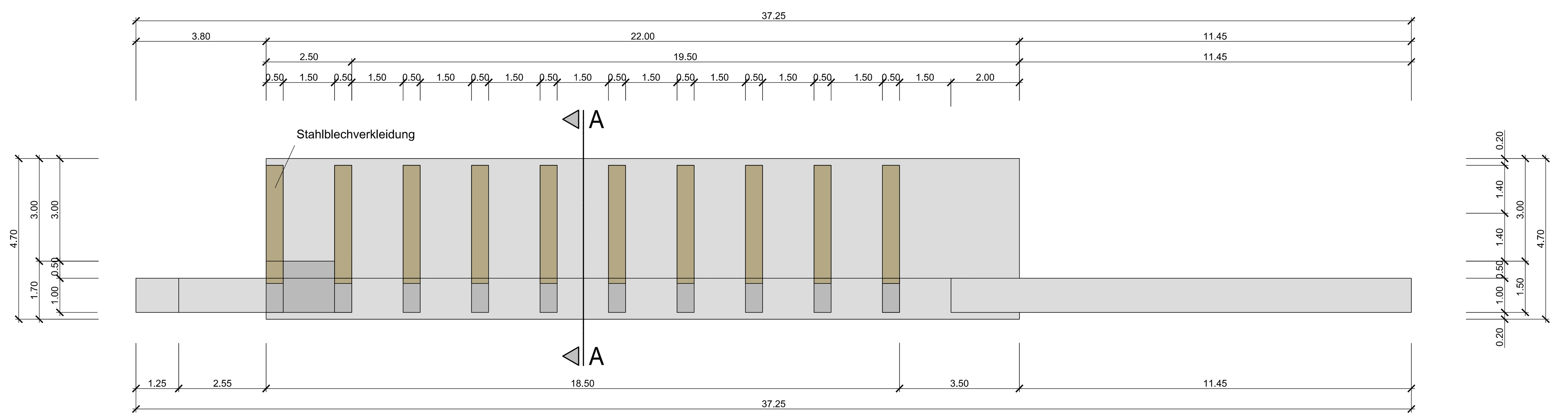

OG 02; Wildholzrückhalt, *hm 1.17*
BAS 381: Schalung, 550,00 m²
BAS 382: ArmieruAAng, ca. 15,5 to
BAS 384: Transportbeton, 220,00 m³
BAS 452: Stahlblechverkleidung, 21,00 m²

Wildbach- und Lawinenverbauung Forsttechnischer Dienst

Gebietsbauleitung Bregenz
Rheinstraße 32/4, 6900 Bregenz
T: +43/(0)5574/74995
F: +43/(0)5574/74995 - 5
bregenz@die-wildbach.at

Einzugsgebiet: Emmebach	Bezirk: Feldkirch
Projekt: P 2019	Gemeinde: Götzis
Planinhalt: Bauvorbild Wildholzrsperre hm 1.17	

gezeichnet: DI Drexel / Dünser	bearbeitet: DI Drexel	erstellt: 27.11.2019	geändert:
Planausfertigung: Dünser	Gebietsbauleiter: DI Prenner	Beilage: 08	Maßstab: 1:100

N:\Bezirk Feldkirch\Götzis\Wildbäche\Emmebach\Projekt 2019\Projekt\cad\2019_12_11_Plan___AKTUELL.dwg